




Ech : 1/50000  
Source : SMC/DREAL PACA  
Conception : SMC-GR / Août 2013  
SCAN 25 © IGN - Paris - 2007 - © Pôle aménagement -  
protocole MEEDDAT - MAP - IGN du 24 juillet 2007

**Zonage d'application de l'item 9 de l'article 1er  
pour les sites Natura 2000  
ZSC FR9301595 et ZPS FR9310064  
Haies**

**Légende :**

-  ZSC "Crau centrale-Crau sèche"\_FR9301595
-  ZPS "Crau"\_FR9310064
-  Linéaire de haies

